

**BERITA ACARA**  
**PENGUMPULAN DAN PENELITIAN DOKUMEN BATAS DESA**  
**PENETAPAN DAN PENEGASAN BATAS DESA**

Nomor: 146 / 260 / 438 . 7 . 9 . 8 / 2023

Nomor: 146 / 001 / 438 . 7 . 10 . / 2023

---

Pada hari Senin tanggal Tiga bulan Juli tahun Dua Ribu Dua Puluh Tiga bertempat di Kantor Kecamatan Wonoayu, telah dilaksanakan pengumpulan dan penelitian dokumen-dokumen batas antara Desa Sawocangkring, Kecamatan Wonoayu dengan Desa Wilayut, Kecamatan Sukodono, Kabupaten Sidoarjo, dengan hasil sebagai berikut:

1. Dokumen-dokumen batas Desa Sawocangkring, Kecamatan Wonoayu dengan Desa Wilayut, Kecamatan Sukodono, Kabupaten Sidoarjo yang disepakati adalah :
  - a. Hasil Pelacakan Batas oleh Desa / Kelurahan Tahun 2016 – 2022
  - b. Kepmendagri Nomor 050-145 Tahun 2022 Tentang Pemberian dan Pemutakhiran Kode, Data Wilayah Administrasi Pemerintahan, dan Pulau Tahun 2021
2. Batas antara Desa Sawocangkring, Kecamatan Wonoayu dengan Wilayut, Kecamatan Sukodono, Kabupaten Sidoarjo, melewati fitur alam/buatan sebagai berikut:
  - 1 menyusuri pematang sawah
  - 2 menyusuri pematang sawah
  - 3 menyusuri tepi sawah
  - 4 melewati Pabrik Indo Lautan Makmur
  - 5 melewati jalan
  - 6 menyusuri tengah jalan

Data lebih rinci mengenai hasil penelitian dokumentasi batas desa terlampir.

---

TIM PENETAPAN DAN PENEGASAN BATAS DESA

Desa Sawocangkring

1. Kasan Muzali

2. Aisi HARI

3. M. Bahudin Zuhri

Desa Wilayut

1. Surono

2. Elmiyah

3. Aprian Istiono

Menyetujui,

Kepala Desa Sawocangkring

MUKHAMAD NURSIYO

Menyetujui,

Kepala Desa Wilayut

ERWIN SULISTYANTO.ST

Tim Penetapan dan Penegasan Batas Desa  
Kabupaten Sidoarjo

H. Ahmad Muhdlor Ali, S.I.P.

**BERITA ACARA**  
**PEMILIHAN PETA DASAR**  
**PENETAPAN DAN PENEGASAN BATAS DESA**

Nomor: 146 / 209 / 438.73.8 / 2023

Nomor:

Pada hari Senin tanggal Tiga bulan Juli tahun Dua Ribu Dua Puluh Tiga bertempat di Kantor Kecamatan Wonoayu, telah dilaksanakan pemilihan peta dasar untuk penegasan batas antara Desa Sawocangkring, Kecamatan Wonoayu dengan Desa Wilayat, Kecamatan Sukodono, Kabupaten Sidoarjo, dengan hasil kesepakatan sebagai berikut:

Peta Dasar yang digunakan adalah :

- a. Citra Tegak Satelit Resolusi Sangat Tinggi Tahun 2013-2017 Badan Informasi Geospasial
- b. Hasil Pelacakan Batas oleh Desa / Kelurahan Tahun 2016 - 2022

Demikian Berita Acara ini dibuat, agar digunakan semestinya.

**TIM PENETAPAN DAN PENEGASAN BATAS DESA**

- | Desa Sawocangkring   | Desa Wilayat    |
|----------------------|-----------------|
| 1. Kasan Muzali      | 1. Surono       |
| 2. Aji Hadas A       | 2. Elmyah       |
| 3. M. Bahrudin Zuhri | 3. Aprin Istono |

Menyetujui,  
Kepala Desa Sawocangkring

MUKHAMAD NURSIYO

Menyetujui  
Kepala Desa Wilayat

ERWIN SULISTYANTO, ST

Tim Penetapan dan Penegasan Batas Desa  
Kabupaten Sidoarjo

H. Ahmad Muhdlor Ali, S.IP.

**BERITA ACARA**  
**PELACAKAN BATAS WILAYAH DESA SECARA KARTOMETRIK**

---

Pada hari Senin tanggal Tiga bulan Juli tahun Dua Ribu Dua Puluh Tiga bertempat di Kantor Kecamatan Wonoayu, telah dilaksanakan pelacakan garis batas dalam rangka penegasan batas antara Desa Sawocangkring, Kecamatan Wonoayu dengan Desa Wilayat, Kecamatan Sukodono, Kabupaten Sidoarjo, dengan hasil kesepakatan sebagai berikut:

1. Peta kerja yang digunakan dalam kegiatan pelacakan batas desa dibuat menggunakan data:
  - a. Citra Tegak Satelit Resolusi Sangat Tinggi Tahun 2013-2017 Badan Informasi Geospasial
  - b. Hasil Pelacakan Batas oleh Desa / Kelurahan Tahun 2016 - 2022

2. Deskripsi Segmen Batas :

*Dimulai dari TK.35.15.10.2020-14.2001-14.2007-000 yang merupakan simpul batas antara Desa Sawocangkring Kecamatan Wonoayu dengan Desa Wilayat Kecamatan Sukodono dan Desa Pademonegoro Kecamatan Sukodono yang terletak pada tengah sungal lalu dilanjutkan mengarah ke selatan menyusuri pematang sawah sampal pada TK 35.15.10.2020-14.2001-001 yang terletak pada pematang sawah lalu dilanjutkan mengarah ke selatan menyusuri pematang sawah sampai pada TK 35.15.10.2020-14.2001-002 yang terletak pada tengah sungal lalu dilanjutkan mengarah ke selatan menyusuri tepi sawah sampal pada TK 35.15.10.2020-14.2001-003 yang terletak pada tepi sawah lalu dilanjutkan mengarah ke selatan barat daya melewati Pabrik Indo Lautan Makmur sampai pada TK 35.15.10.2020-14.2001-004 yang terletak pada tengah sungal dan terletak +/- 2 meter sebelah selatan Pilar K.102 lalu dilanjutkan mengarah ke selatan tenggara melewati jalan sampai pada TK 35.15.10.2020-14.2001-005 yang terletak pada tengah jalan lalu dilanjutkan mengarah ke selatan menyusuri tengah jalan sampal pada TK.35.15.10.2010-10.2020-14.2001-000 yang terletak pada simpul batas antara Desa Wonokasian Kecamatan Wonoayu dengan Desa Sawocangkring Kecamatan Wonoayu dan Desa Wilayat Kecamatan Sukodono yang terletak pada tengah jalan*

Demikian berita acara ini dibuat dengan sesungguhnya untuk digunakan  
sebagaimana mestinya.

Kepala Desa Sawocangkring

MUKHAMAD NURSIYO

Yang bersepakat



Kepala Desa Wilayut

ERWIN SULISTYANTO, ST

Mengetahui,

Tim Penetapan dan Penegasan Batas Desa  
Kabupaten Sidoarjo

H. Ahmad Muhdlor Ali, S.IP.



## BERITA ACARA KESEPAKATAN

### PENEGASAN BATAS DESA

Nomor: 146 / 270 / 438.7.98 / 2013

Pada hari Senin tanggal Tiga bulan Juli tahun Dua Ribu Dua Puluh Tiga bertempat di Kantor Kecamatan Wonoayu, menyatakan bahwa telah dilakukan penegasan batas antara Desa Sawocangkring, Kecamatan Wonoayu dengan Desa Wilayut, Kecamatan Sukodono, Kabupaten Sidoarjo, dengan hasil kesepakatan sebagai berikut:

Segmen Batas antara Desa Sawocangkring, Kecamatan Wonoayu dengan Desa Wilayut, Kecamatan Sukodono, Kabupaten Sidoarjo adalah sebagai berikut :

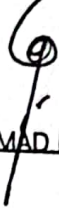
*Dimulai dari TK.35.15.10.2020-14.2001-14.2007-000 yang merupakan simpul batas antara Desa Sawocangkring Kecamatan Wonoayu dengan Desa Wilayut Kecamatan Sukodono dan Desa Pademonegoro Kecamatan Sukodono yang terletak pada tengah sungai lalu dilanjutkan mengarah ke selatan menyusuri pematang sawah sampai pada TK 35.15.10.2020-14.2001-001 yang terletak pada pematang sawah lalu dilanjutkan mengarah ke selatan menyusuri pematang sawah sampai pada TK 35.15.10.2020-14.2001-002 yang terletak pada tengah sungai lalu dilanjutkan mengarah ke selatan menyusuri tepi sawah sampai pada TK 35.15.10.2020-14.2001-003 yang terletak pada tepi sawah lalu dilanjutkan mengarah ke selatan barat daya melewati Pabrik Indo Lautan Makmur sampai pada TK 35.15.10.2020-14.2001-004 yang terletak pada tengah sungai dan terletak +/- 2 meter sebelah selatan Pilar K.102 lalu dilanjutkan mengarah ke selatan tenggara melewati jalan sampai pada TK 35.15.10.2020-14.2001-005 yang terletak pada tengah jalan lalu dilanjutkan mengarah ke selatan menyusuri tengah jalan sampai pada TK.35.15.10.2010-10.2020-14.2001-000 yang terletak pada simpul batas antara Desa Wonokasian Kecamatan Wonoayu dengan Desa Sawocangkring Kecamatan Wonoayu dan Desa Wilayut Kecamatan Sukodono yang terletak pada tengah jalan*

Daftar koordinat Titik Kartometrik (TK) batas desa hasil dari penegasan adalah sebagai berikut:

NO	TITIK KARTOMETRIK	KOORDINAT GEOGRAFIS		KOORDINAT UTM	
		LINTANG	BUJUR	X (M)	Y (M)
1	TK.35.15.10.2020-14.2001-14.2007-000	7° 24' 38,147" LS	112° 39' 35,083" BT	683180.59	9180518.44
2	TK 35.15.10.2020-14.2001-001	7° 24' 45,411" LS	112° 39' 33,381" BT	683127.55	9180295.49
3	TK 35.15.10.2020-14.2001-002	7° 24' 54,314" LS	112° 39' 31,508" BT	683069.11	9180022.21
4	TK 35.15.10.2020-14.2001-003	7° 24' 57,429" LS	112° 39' 30,853" BT	683048.67	9179926.57
5	TK 35.15.10.2020-14.2001-004	7° 25' 5,377" LS	112° 39' 27,906" BT	682957.38	9179682.75
6	TK 35.15.10.2020-14.2001-005	7° 25' 5,928" LS	112° 39' 27,893" BT	682956.92	9179665.84
7	TK.35.15.10.2010-10.2020-14.2001-000	7° 25' 16,441" LS	112° 39' 25,012" BT	682867.37	9179343.18


...kian Berita Acara ini dibuat dengan sesungguhnya untuk digunakan sebagaimana mestinya.

Kepala Desa Sawocangkring

  
MUKHAMAD NURSIYO

Yang bersepakat

Kepala Desa Wilayut


  
ERWIN SULISTYANTO, ST

Mengetahui,

Camat Wonoayu

  
IF RIBUT PRAPTO YUONO, MM

Camat Sukodono

  
Drs. MOCH SOLICHIN

Tim Penetapan dan Penegasan Batas Desa  
Kabupaten Sidoarjo

H. Ahmad Muhdlor Ali, S.IP.

batas antara Desa Sawocangkring, Kecamatan Wonoayu dengan Wilayah, Kecamatan Sukodono,  
Kabupaten Sidoarjo:

- 1 Simpul batas TK.35.15.10.2020-14.2001-14.2007-000 dengan koordinat  $7^{\circ} 24' 38,147''$  LS dan  $112^{\circ} 39' 35,083''$  BT yang merupakan simpul batas antara Desa Sawocangkring Kecamatan Wonoayu dengan Desa Wilayut Kecamatan Sukodono dan Desa Pademonegoro Kecamatan Sukodono yang terletak pada tengah sungai
- 2 lalu dilanjutkan mengarah ke selatan menyusuri pematang sawah sampai pada TK 35.15.10.2020-14.2001-001 dengan koordinat  $7^{\circ} 24' 45,411''$  LS dan  $112^{\circ} 39' 33,381''$  BT yang terletak pada pematang sawah
- 3 lalu dilanjutkan mengarah ke selatan menyusuri pematang sawah sampai pada TK 35.15.10.2020-14.2001-002 dengan koordinat  $7^{\circ} 24' 54,314''$  LS dan  $112^{\circ} 39' 31,506''$  BT yang terletak pada tengah sungai
- 4 lalu dilanjutkan mengarah ke selatan menyusuri tepi sawah sampai pada TK 35.15.10.2020-14.2001-003 dengan koordinat  $7^{\circ} 24' 57,429''$  LS dan  $112^{\circ} 39' 30,853''$  BT yang terletak pada tepi sawah
- 5 lalu dilanjutkan mengarah ke selatan barat daya melewati Pabrik Indo Lautan Makmur sampai pada TK 35.15.10.2020-14.2001-004 dengan koordinat  $7^{\circ} 25' 5,377''$  LS dan  $112^{\circ} 39' 27,906''$  BT yang terletak pada tengah sungai dan terletak +/- 2 meter sebelah selatan Pilar K.102
- 6 lalu dilanjutkan mengarah ke selatan tenggara melewati Jalan sampai pada TK 35.15.10.2020-14.2001-005 dengan koordinat  $7^{\circ} 25' 5,928''$  LS dan  $112^{\circ} 39' 27,893''$  BT yang terletak pada tengah jalan
- 7 lalu dilanjutkan mengarah ke selatan menyusuri tengah jalan sampai pada TK.35.15.10.2010-10.2020-14.2001-000 dengan koordinat  $7^{\circ} 25' 16,441''$  LS dan  $112^{\circ} 39' 25,012''$  BT yang terletak pada simpul batas antara Desa Wonokasien Kecamatan Wonoayu dengan Desa Sawocangkring Kecamatan Wonoayu dan Desa Wilayut Kecamatan Sukodono yang terletak pada tengah jalan