

BERITA ACARA
PENGUMPULAN DAN PENELITIAN DOKUMEN BATAS DESA
PENETAPAN DAN PENEGASAN BATAS DESA

Nomor: 145 / 259 / 438.7.10.7 / 2023

Nomor: 146 / 003 / 438.7.10.7 / 2023

Pada hari Senin tanggal Tiga bulan Juli tahun Dua Ribu Dua Puluh Tiga bertempat di Kantor Kecamatan Wonoayu, telah dilaksanakan pengumpulan dan penelitian dokumen-dokumen batas antara Desa Sawocangkring, Kecamatan Wonoayu dengan Desa Pademonegoro, Kecamatan Sukodono, Kabupaten Sidoarjo, dengan hasil sebagai berikut:

1. Dokumen-dokumen batas Desa Sawocangkring, Kecamatan Wonoayu dengan Desa Pademonegoro, Kecamatan Sukodono, Kabupaten Sidoarjo yang disepakati adalah :
 - a. Hasil Pelacakan Batas oleh Desa / Kelurahan Tahun 2016 – 2022 ,
 - b. Kepmendagri Nomor 050-145 Tahun 2022 Tentang Pemberian dan Pemutakhiran Kode, Data Wilayah Administrasi Pemerintahan, dan Pulau Tahun 2021
2. Batas antara Desa Sawocangkring, Kecamatan Wonoayu dengan Pademonegoro, Kecamatan Sukodono, Kabupaten Sidoarjo, melewati fitur alam/buatan sebagai berikut:
 - 1 menyusuri tengah sungai
 - 2 menyusuri tengah sungai

Data lebih rinci mengenai hasil penelitian dokumentasi batas desa terlampir.

TIM PENETAPAN DAN PENEKASAN BATAS DESA

Desa Sawocangkring

Desa Pademonegoro

1. Kasom Muzali

1. ADI. SUTRISNO

2. Abi Horus A

2. MAHMUD S. Ag

3. M. Bahrudin Zuhri

3. JUMIARSIH

Menyetujui,

Kepala Desa Sawocangkring

MUKHAMAD NURSIYO

Menyetujui,

Kepala Desa Pademonegoro

ISPRIYANTO

Tim Penetapan dan Penegasan Batas Desa
Kabupaten Sidoarjo

H. Ahmad Muhdlor Ali, S.IP.

BERITA ACARA
PEMILIHAN PETA DASAR
PENETAPAN DAN PENEGASAN BATAS DESA

Nomor: 146 / 202 / 438.798 / 2023

Nomor:



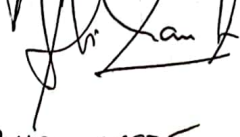



Pada hari Senin tanggal Tiga bulan Juli tahun Dua Ribu Dua Puluh Tiga bertempat di Kantor Kecamatan Wonoayu, telah dilaksanakan pemilihan peta dasar untuk penegasan batas antara Desa Sawocangkring, Kecamatan Wonoayu dengan Desa Pademonegoro, Kecamatan Sukodono, Kabupaten Sidoarjo, dengan hasil kesepakatan sebagai berikut:

Peta Dasar yang digunakan adalah :


- a. Citra Tegak Satelit Resolusi Sangat Tinggi Tahun 2013-2017 Badan Informasi Geospasial
- b. Hasil Pelacakan Batas oleh Desa / Kelurahan Tahun 2016 - 2022

Demikian Berita Acara Ini dibuat, agar digunakan semestinya.



TIM PENETAPAN DAN PENEGASAN BATAS DESA

- | Desa Sawocangkring | Desa Pademonegoro |
|--|---|
| 1. Kasan Muzali  | 1. ADI. SUTRISNO  |
| 2. Abi Haras A  | 2. MAHMUD S. Ag  |
| 3. M. BAHMUDIN ZUHRI  | 3. JUMIARSIH  |

Menyetujui,
Kepala Desa Sawocangkring


MUKHAMAD NURSIYO

Menyetujui,
Kepala Desa Pademonegoro



ISPRYANTO

Tim Penetapan dan Penegasan Batas Desa
Kabupaten Sidoarjo

H. Ahmad Muhdlor Ali, S.IP.

BERITA ACARA
PELACAKAN BATAS WILAYAH DESA SECARA KARTOMETRIK

pada hari Senin tanggal Tiga bulan Juli tahun Dua Ribu Dua Puluh Tiga bertempat di Kantor Kecamatan Wonoayu, telah dilaksanakan pelacakan garis batas dalam rangka penegasan batas antara Desa Sawocangkring, Kecamatan Wonoayu dengan Desa Pademonegoro, Kecamatan Sukodono, Kabupaten Sidoarjo, dengan hasil kesepakatan sebagai berikut:

1. Peta kerja yang digunakan dalam kegiatan pelacakan batas desa dibuat menggunakan data:
 - a. Citra Tegak Satelit Resolusi Sangat Tinggi Tahun 2013-2017 Badan Informasi Geospasial
 - b. Hasil Pelacakan Batas oleh Desa / Kelurahan Tahun 2016 - 2022
2. Deskripsi Segmen Batas :
Dimulai dari TK.35.15.10.2020-14.2007-14.2008-000 yang merupakan simpul batas antara Desa Sawocangkring Kecamatan Wonoayu dengan Desa Pademonegoro Kecamatan Sukodono dan Desa Cangkringsari Kecamatan Sukodono yang terletak pada tengah sungai lalu dilanjutkan mengarah ke timur tenggara menyusuri tengah sungai sampai pada TK 35.15.10.2020-14.2007-001 yang terletak pada tengah sungai lalu dilanjutkan mengarah ke tenggara menyusuri tengah sungai sampai pada TK.35.15.10.2020-14.2001-14.2007-000 yang terletak pada simpul batas antara Desa Sawocangkring Kecamatan Wonoayu dengan Desa Wilayat Kecamatan Sukodono dan Desa Pademonegoro Kecamatan Sukodono yang terletak pada tengah sungai

Demikian berita acara ini dibuat dengan sesungguhnya untuk digunakan sebagaimana mestinya.

Yang bersepakat,

Kepala Desa Sawocangkring

MUKHAMAD NURSIYO



Mengetahui,

Tim Penetapan dan Penegasan Batas Desa
Kabupaten Sidoarjo

H. Ahmad Muhdlor Ali, S.IP.

BERITA ACARA KESEPAKATAN

PENEGASAN BATAS DESA

Nomor: 146 / 263 / 438.7.9.8 / 2023

Pada hari Senin tanggal Tiga bulan Juli tahun Dua Ribu Dua Puluh Tiga bertempat di Kantor Kecamatan Wonoayu, menyatakan bahwa telah dilakukan penegasan batas antara Desa Sawocangkring, Kecamatan Wonoayu dengan Desa Pademonegoro, Kecamatan Sukodono, Kabupaten Sidoarjo, dengan hasil kesepakatan sebagai berikut:

Segmen Batas antara Desa Sawocangkring, Kecamatan Wonoayu dengan Desa Pademonegoro, Kecamatan Sukodono, Kabupaten Sidoarjo adalah sebagai berikut :
Dimulai dari TK.35.15.10.2020-14.2007-14.2008-000 yang merupakan simpul batas antara Desa Sawocangkring Kecamatan Wonoayu dengan Desa Pademonegoro Kecamatan Sukodono dan Desa Cangkringsari Kecamatan Sukodono yang terletak pada tengah sungai lalu dilanjutkan mengarah ke timur tenggara menyusuri tengah sungai sampai pada TK 35.15.10.2020-14.2007-001 yang terletak pada tengah sungai lalu dilanjutkan mengarah ke tenggara menyusuri tengah sungai sampai pada TK.35.15.10.2020-14.2001-14.2007-000 yang terletak pada simpul batas antara Desa Sawocangkring Kecamatan Wonoayu dengan Desa Wilayat Kecamatan Sukodono dan Desa Pademonegoro Kecamatan Sukodono yang terletak pada tengah sungai

Daftar koordinat Titik Kartometrik (TK) batas desa hasil dari penegasan adalah sebagai berikut:

NO	TITIK KARTOMETRIK	KOORDINAT GEOGRAFIS		KOORDINAT UTM	
		LINTANG	BUJUR	X (M)	Y (M)
1	TK.35.15.10.2020-14.2007-14.2008-000	7° 24' 30,140" LS	112° 39' 9,767" BT	682405.18	9180767.31
2	TK 35.15.10.2020-14.2007-001	7° 24' 34,102" LS	112° 39' 31,658" BT	683076.03	9180643.10
3	TK.35.15.10.2020-14.2001-14.2007-000	7° 24' 38,147" LS	112° 39' 35,083" BT	683180.59	9180518.44

Demikian Berita Acara Ini dibuat dengan sesungguhnya untuk digunakan sebagaimana mestinya.

Kepala Desa Sawocangkring

MUKHAMAD NURSIYO



IC. BIBIT PRAPTO YUONO MM

Yang bersepakat

Kepala Desa Pademonegoro



ISPRIYANTO

Mengetahui



Camat Sukodono

Drs. MOCH SOLICHIN

Tim Penetapan dan Penegasan Batas Desa
Kabupaten Sidoarjo

H. Ahmad Muhdlor Ali, S.IP.

Bagian Batas antara Desa Sawocangkring, Kecamatan Wonoayu dengan Pademonegoro, Kecamatan Sukodono, Kabupaten Sidoarjo:

- 1 Dimulai dari TK.35.15.10.2020-14.2007-14.2008-000 dengan koordinat $7^{\circ} 24' 30,140''$ LS dan $112^{\circ} 39' 9,767''$ BT yang merupakan simpul batas antara Desa Sawocangkring Kecamatan Wonoayu dengan Desa Pademonegoro Kecamatan Sukodono dan Desa Cangkringsari Kecamatan Sukodono yang terletak pada tengah sungai
- 2 lalu dilanjutkan mengarah ke timur tenggara menyusuri tengah sungai sampai pada TK 35.15.10.2020-14.2007-001 dengan koordinat $7^{\circ} 24' 34,102''$ LS dan $112^{\circ} 39' 31,658''$ BT yang terletak pada tengah sungai
- 3 lalu dilanjutkan mengarah ke tenggara menyusuri tengah sungai sampai pada TK.35.15.10.2020-14.2001-14.2007-000 dengan koordinat $7^{\circ} 24' 38,147''$ LS dan $112^{\circ} 39' 35,083''$ BT yang terletak pada simpul batas antara Desa Sawocangkring Kecamatan Wonoayu dengan Desa Wilayat Kecamatan Sukodono dan Desa Pademonegoro Kecamatan Sukodono yang terletak pada tengah sungai